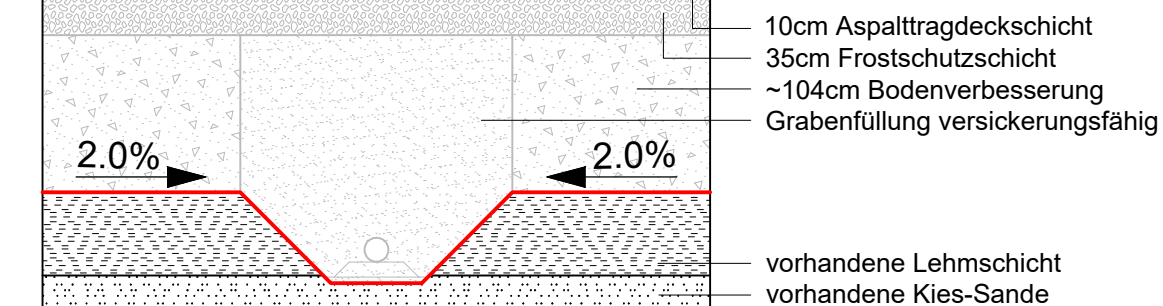


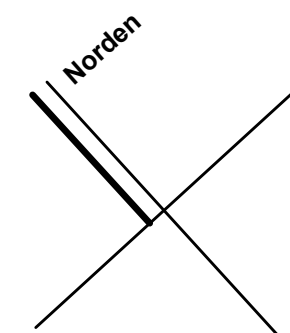
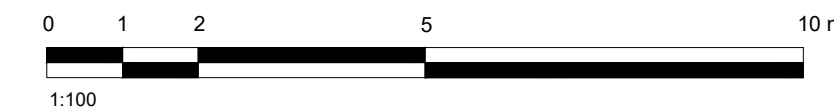


M. 1:50






Die Baugrube ist mit einem Winkel von 45° anzuböschten.  
Das Baugrundgutachten Anlage A-4 ist zwingend zu beachten.

Alle Höhenangaben in m ü. NHN  
Die Schnitte Geländeschnitte A bis C sind dem Plan-Nr.: C-2.10/2.10 zu entnehmen.



Anlage zur Ausschreibung Los 1

				
				
				
				
Rev.	Art der Änderung:	Bearbeitet:	Geprüft:	Datum:

Auftraggeber

Stadtverwaltung  
Bad Neuenahr-Ahrweiler  
Hauptstraße 116  
Bad Neuenahr-Ahrweiler

 BAD  
NEUENAH  
AHRWEILER

Projekt	Wiederaufbau Wasserwerk Walporzheimer Straße MPL-Nr. 4001 Ausführungsplanung
---------	---

Planbezeichnung	Baugrube und Leitungsgräben Containerplatz
-----------------	--

 <p><b>BJÖRNSSEN BERATENDE INGENIEURE</b></p> <p>BjörnSEN Beratende Ingenieure GmbH          Maria Trost 3, 56570 Koblenz          Telefon +49 261 8851-0, Telefax +49 261 8851-191          info@bjornsen.de, www.bjornsen.de</p>	Projekt-Nr. 20230808_03									
	Plan-/Anlage-Nr. C-2.10/1.70									
	Maßstab 1:100									
	<table border="1"> <tr> <td>Beard.</td> <td>April 2026</td> <td>Landgraf/ScL</td> </tr> <tr> <td>Gis/Cap.</td> <td>April 2026</td> <td>Zeinemann</td> </tr> <tr> <td>Gepr.</td> <td>April 2026</td> <td>Wiegand</td> </tr> </table>		Beard.	April 2026	Landgraf/ScL	Gis/Cap.	April 2026	Zeinemann	Gepr.	April 2026
Beard.	April 2026	Landgraf/ScL								
Gis/Cap.	April 2026	Zeinemann								
Gepr.	April 2026	Wiegand								